

**Commune de Vigneux-sur-Seine**

Département de l'Essonne












Plan Local d'Urbanisme

**Modification N°1**

# **5. Orientation d'Aménagement n°1**

Vu pour être annexé à notre délibération d'approbation du 14 décembre 2015  
Le Maire, Serge Poinot

# Orientation d'Aménagement n°1

-  Périmètre
-  Principe de voirie
-  Principe de voies vertes
-  Principe de percées visuelles vers la darse
-  Principe d'alignement sur l'espace commun
-  Bâtiment de niveau R+3
-  Bâtiment de niveau R+2
-  Bâtiment de niveaux R+1
-  Emplacements réservés

N°	Désignation	Destination	Superficie (en m <sup>2</sup> )	Bénéficiaire
3	Angle des rues P. Mann et E. Varin	Réalisation d'un ouvrage de dépollution	727 m <sup>2</sup>	SYAGE
15	Bande de venants de sin de large au Nord et au Sud de la rue Pierre Mann	Eta gissement de la voie	835 m <sup>2</sup> et 580 m <sup>2</sup>	Commune

